

Grupul Editorial Corint

GEOGRAFIE

pentru învățământul preuniversitar

NOU!!!

- *Atlas geografic școlar: Cunoașterea Terrei prin realitatea augmentată*
- *Primul meu atlas geografic (cu 40 de lecții video) – pentru învățământul primar*

OFERTĂ ACTUALIZATĂ SEPTEMBRIE 2021

Corint

Dragi Colegi,

Vă transmit, alăturat, o ofertă actualizată cuprinzând suporturi pentru învățarea geografiei în învățământul preuniversitar, realizată de Editura Corint pentru anul 2021 - 2022.

Vă semnaliez apariția unui atlas de tip nou, intitulat ”**Cunoașterea Terrei prin realitatea augmentată**” (foarte util în contextul educațional actual) .

De asemenea, semnaliez celor interesați apariția unei culegeri noi de BAC (BAC 2022), care acoperă orice așteptare posibilă pentru examen.

Pentru învățământul primar a apărut ”*Primul meu atlas geografic*” (cu 40 de lecții video realizate de prof. Georgian Ungur). Poate fi recomandat profesorilor pentru învățământul primar din școala dvs. sau pe care îi cunoașteți.

Oferta cuprinde principalele *atlase școlare* (pentru întregul învățământ preuniversitar), precum și *caietele elevului* pentru gimnaziu (clasele a V-a, a VI-a, a VII-a, a VIII-a).

Utilizarea acestor suporturi de învățare (atlase, caiete) este importantă din mai multe perspective, cum ar fi:

- asigurarea unui proces de învățământ modern și actualizat centrat pe geografie, care să evidențieze utilitatea disciplinei noastre școlare;
- posibilitatea realizării unui învățământ de calitate, atât direct, cât și online sau hibrid, *geografia fiind, probabil, disciplina cea mai adaptabilă în aceste contexte diferite;*
- realizarea unui învățământ care să aducă satisfacții atât elevilor, cât și părinților.

Vă rog să transmiteți aceste informații și altor colegi interesați.

Cu multă simpatie,

Octavian Mândruț

Atlas geografic școlar

Cunoașterea Terrei prin realitatea augmentată

Această formă a *Atlasului geografic școlar* reprezintă o noutate în domeniul atlaselor de acest fel, atât în țara noastră, cât și la nivel internațional. Este denumit „*Cunoașterea Terrei prin realitatea augmentată*” deoarece o serie de hărți sunt completate cu informații și elemente de realitate augmentată posibil de accesat prin aplicația corespunzătoare, cu ajutorul tabletei sau al telefonului mobil.

Concepția și dezvoltarea aplicației de *realitate augmentată* aparține domnului **Emil Drăgan**, informatician.

Atlasul cuprinde pe lângă hărțile cu elemente de realitate augmentată și coduri QR, care permit ilustrări imagistice corespunzătoare.

Atlasul deschide posibilitatea percepției intuitive și atrăgătoare a realității din spatele hărților. Cu ajutorul lui, atât Geografia, cât și realitatea propriu-zisă devin mai accesibile.



Acest atlas, după cum sugerează și denumirea sa, este primul atlas școlar de geografie cu care se întâlnesc elevii în ciclul primar.

Atlasul este construit după programa de geografie pentru clasa a IV-a fiind utilizabil, în acest fel, *pentru toate manualele alternative existente*.

Atlasul ne introduce în învățarea geografiei, pornind de la orizontul local, la județ, regiune, țară, continuând cu Europa, planeta noastră, Terra și locul acesteia în Univers.

În acest fel se creează perceperea simultaneității unor spații diferite și se pun bazele înțelegerii planetei ca orizont actual de existență al omenirii.

Acest atlas prezintă, totodată, o noutate absolută: prezența a 40 de lecții video explicative, care ajută înțelegerea temelor din atlas și din programa școlară. Este, din acest punct de vedere, un atlas unic la nivel național și internațional.


Modul de utilizare poate fi urmărit aici: <https://www.youtube.com/watch?v=KIZF0bxzIus>



ATLASE PENTRU ÎNVĂȚĂMÂNTUL PREUNIVERSITAR

ATLASE (aprobate de MEN)

România – atlas geografic școlar (format mare) (ediție 2021)




Acest **atlas geografic** școlar reprezintă o sursă cartografică principală de învățare a geografiei României, cuprinzând toate capitolele clasice ale acesteia; datele sunt actualizate pentru ultimii ani.

În partea sa finală, cuprinde **date statistice recente** (populație, orașe, județe), precum și un capitol destinat României în Europa și Uniunea Europeană. Datele sunt actualizate (2020 – 2021).

Rezoluție de omologare MEN nr. 41.498/11/25.01.2018.

Atlas geografic școlar (format mare, ediție 2021)




După partea sa generală, cu elemente de geografie fizică și umană la scară planetară, **atlasul** acordă un spațiu corespunzător *geografiei continentelor, regiunilor și țărilor*, cuprinzând hărți generale ale continentelor (hartă fizică, hartă tectonică, hărți climatice, ale hidrografiei etc.); sunt prezentate regiunile și țările semnificative din programele claselor VI - XII.

Atlasul cuprinde date de informare actualizate (2020) asupra *tuturor țărilor*, date economice și de geografie politică. Este revizuit în anul 2021.

Rezoluție de omologare MEN nr. 41.498/11/25.01.2018.

Atlas geografic de buzunar



Acest atlas oferă o sursă de informare complexă asupra **reperelor geografice fundamentale ale lumii contemporane**: planeta ca întreg, continentele, țările reprezentative. În mare măsură, acest atlas reprezintă un atlas de **geografie politică**.

Atlasul reprezintă o **sursă de informare minimală asupra lumii contemporane**; poate fi folosit și ca suport pentru cursuri opționale (de exemplu „Statele lumii”).

Rezoluție de omologare MEN nr. 24.900/3/20.02.2018.


Geografie – Mic atlas școlar



Acest format al atlasului („*Geografie – Mic atlas școlar*”) reprezintă o sinteză selecționată a hărților semnificative referitoare la geografia continentelor. Cuprinde prezentarea fiecărui continent și a țărilor reprezentative.

Poate fi utilizat pentru o informare asupra continentelor și țărilor, într-un format mic și ușor de transportat.

Rezoluție de omologare MEN nr. 24.900/3/20.02.2018.




Atlas de geografie generală – Clasele V - VI

Atlasul urmărește fidel elementele de geografie generală din programele școlare actuale pentru clasele V - VI.

Atlasul este aprobat de M.E.N. (prin rezoluția de omologare nr. 39.395/11.10.2018)

Este un „atlas – explicat”, care acoperă noua programă școlară.


Cuprinde ilustrări ale celor mai importante fenomene, marcate prin coduri QR.



Atlas de geografie continentelor

Acest atlas este destinat parcurgerii geografiei continentelor (Europa, în clasa a VI-a și Continentele extraeuropene, în clasa a VII-a), formând împreună o structură unitară.

Continuă tematic **Atlasul de geografie generală** (clasa a V-a și clasa a VI-a, prima parte). Este un „atlas explicat” și are elemente ale unui adevărat manual. Cuprinde și ilustrări dinamice ale unor fenomene, marcate prin coduri QR.



Formatul mic al atlasului de Geografia României („*Geografia României – Mic atlas școlar*”, ediție revizuită) realizează o selecție a hărților din partea generală a geografiei României, păstrând hărțile de geografie regională.

El reprezintă, în acest fel, o sinteză selectivă a atlasului de format mare. Atlasul constituie o ilustrare cartografică suficient de bogată pentru ca orice persoană interesată de geografia României să-și formeze o imagine obiectivă asupra țării. Rezoluție de omologare MEN nr. 41.498/11/25.01.2018.

Atlasele sunt elaborate în cadrul Editurii Corint, fiind integral originale. Nu a fost utilizată sau prelucrată nicio hartă din niciun alt atlas. Nu au fost preluate hărți din surse virtuale.

Atlasele pot fi comandate la editură. Se acordă rabatul comercial cunoscut sau negociat. Comenzile pot fi făcute pe adresa de e-mail scoli@edituracorint.ro.

GEOGRAFIE


AUXILIARE ȘCOLARE

PENTRU ÎNVĂȚĂMÂNTUL GIMNAZIAL

	<p>Caietul elevului pentru clasa a V-a este construit pe baza noii programe școlare („<i>Terra – elemente de geografie fizică</i>”). Permite o activitate individuală, ritmică, pe întregul parcurs școlar.</p> <p>Secvențele caietului sunt asemănătoare succesiunii capitolelor din programa școlară. Există teste după fiecare unitate de învățare. Este integral policrom.</p> <p>Poate fi utilizat atât la clasă, cât și în condițiile activităților online, deoarece sarcinile de lucru pot fi parcurse în ambele situații.</p> <p>Permite oricărui părinte să constate progresele copilului și efortul cadrului didactic.</p>
	<p>Caietul elevului pentru clasa a VI-a reprezintă o concretizare a programei corespunzătoare („<i>Terra – elemente de geografie umană. Europa</i>”), fiind utilizabil ca instrument în învățarea geografiei, complementar altor surse de învățare sau utilizat în mod independent.</p> <p>Are o structură modernă, cuprinzând toate activitățile presupuse de programa școlară (titlurile interioare sunt titluri ale programei).</p> <p>Poate fi utilizat atât la clasă, cât și în condițiile activităților online.</p> <p>Permite oricărui părinte să constate activitatea și efortul cadrului didactic, precum și ritmicitatea învățării.</p>
	<p>Caietul elevului pentru clasa a VII-a este construit în conformitate cu programa actuală („<i>Geografia continentelor extraeuropene</i>”).</p> <p>Cuprinde hărți construite special pentru acest caiet și are cele mai noi date actualizate referitoare la continente, regiuni și țări.</p> <p>Caietul are în interior activități de învățare presupuse de programa școlară, numeroase schițe, tabele, hărți pentru completare, teste.</p> <p>Este integral policrom.</p> <p>Poate fi utilizat atât la clasă, cât și în condițiile activităților online.</p> <p>Permite oricărui părinte să aprecieze, printre altele, diversitatea și utilitatea lucrurilor învățate de elev.</p>
	<p>Caietul elevului pentru clasa a VIII-a poate fi utilizat și în acest an școlar (2021 – 2022). Are hărți noi, preluate special pentru acest caiet. Este, de asemenea, integral color.</p> <p>Datele au fost actualizate. Cuprinde și elementele noi ale programelor școlare.</p> <p>Caietul asigură o învățare independentă și activă a geografiei României atât la clasă, cât și în condițiile învățării online.</p> <p>Permite oricărui părinte să aprecieze utilitatea cunoștințelor de geografie a țării și învățarea lor temeinică de către elev.</p>

BACALAUREAT 2022

BAC 2022 GEOGRAFIE



Prezenta culegere continuă la un nivel nou culegerile anterioare care au însoțit manualul de geografie al Editurii Corint, încă de la apariția sa (2007), ca parte a sistemului de instruire (manual, ghidul profesorului, atlase școlare) derivat din noul curriculum pentru clasa a XII-a, *Europa – România – Uniunea Europeană*.

Culegerea, avizată, cuprinde următoarele părți:

- elemente de reper (pentru localizarea cartografică a fenomenelor) în Europa și în România;
- date informative complementare (țările prevăzute în programa de examen, elemente de geografie a Europei, regiunile geografice ale României);
- 27 de teste constituite conform cerințelor examenului de bacalaureat și evaluării continue, cu trei tipuri de subiecte;
- baremele asociate testelor.




Pentru pregătirea examenului de BAC 2022 pot fi utilizate:

- **Manualul școlar**, care este structurat pe componentele programei.

Cea mai recentă ediție are date actualizate. Se distribuie gratuit elevilor, *dar poate fi procurat și pe piața liberă*.

- **„Atlasul geografic școlar”** (2021) oferă informația cartografică despre Europa, iar **„România – atlas geografic școlar”** (2021), informația despre România și Uniunea Europeană. **Atlasele sunt aprobate.**



Manualul școlar și atlasele permit o învățare aprofundată pentru examenul de BAC. Culegerea acordă o atenție suplimentară regiunilor geografice din țara noastră. Sistemul alăturat (culegere, manual, atlas) facilitează o învățare temeinică pentru examen. Permite învățarea și evaluarea în sistem direct (la clasă), online și în sistem hibrid, astfel încât rezultatele să fie mulțumitoare.



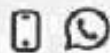
Str. Mihai Eminescu nr. 54A, sector 1, București, cod poștal 010517



**Pentru mai multe detalii
și comenzi contactați-ne la:**



scoli@edituracorint.ro



**0758.053.424; 0786.883.334;
0758.225.440; 0744.478.033;**



www.edituracorint.ro